



Проект БРОО
«Историческое
общество «Ратник»

НА ЗАЩИТЕ ЮЖНЫХ РУБЕЖЕЙ РОССИИ

Партнеры:



Правительство
Белгородской области



РОССИЙСКОЕ
ИСТОРИЧЕСКОЕ
ОБЩЕСТВО



ФОНД
ПРЕЗИДЕНТСКИХ
ГРАНТОВ





КУЛЬТУРНО-ИСТОРИЧЕСКИЙ И ТУРИСТИЧЕСКИЙ БРЕНД БЕЛГОРОДЧИНЫ

#НАЦПРОЕКТ_XVII_ВЕКА

800 км

протяженность укреплений

60 городов

в составе Белгородского разряда

12 городов

находились на территории современной
Белгородской области

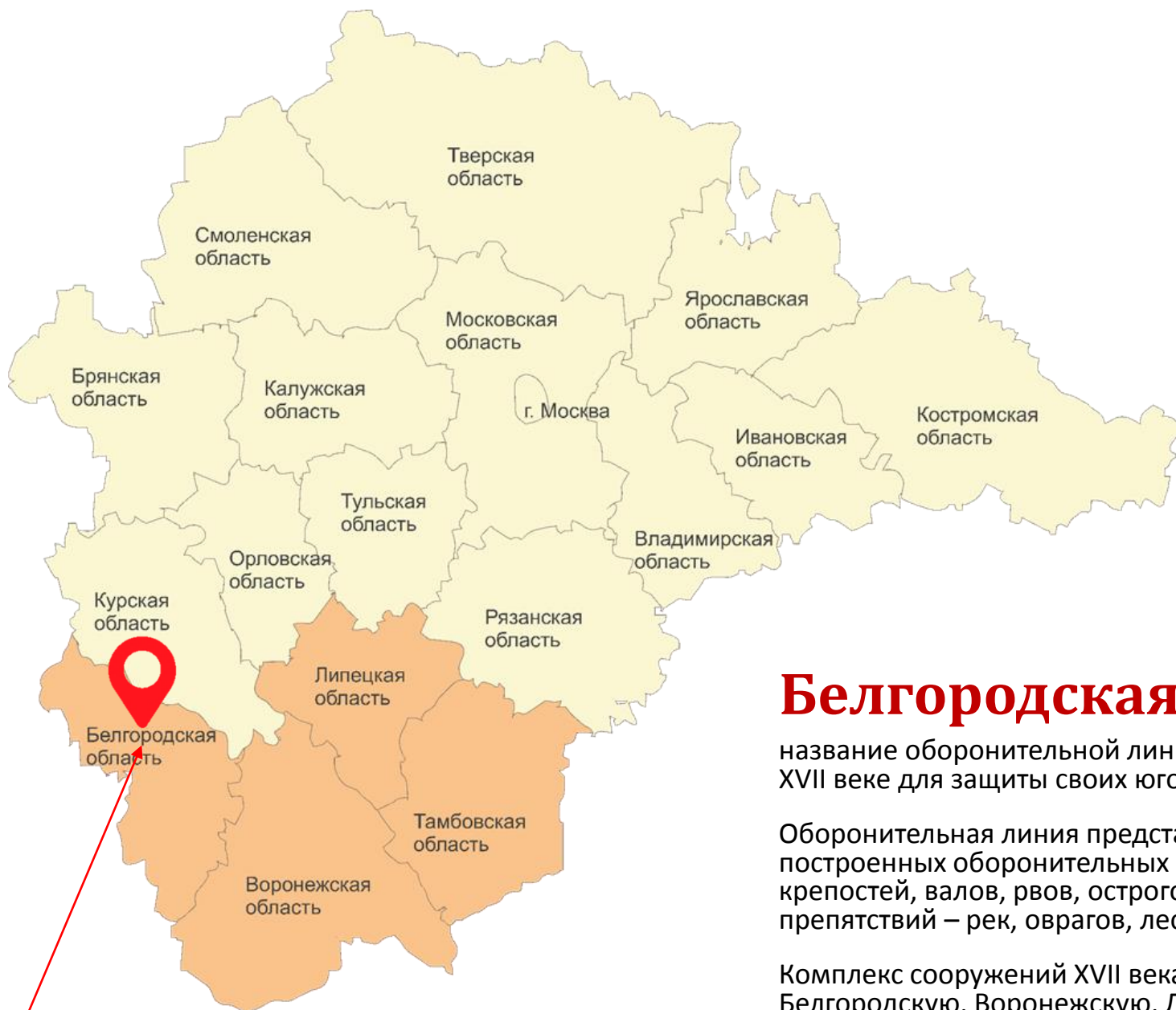
ДОСТОИНСТВА БРЕНДА

- Глубокие исторические корни и связь времен
- Адаптивность:
 - Событийный туризм
 - Исторический туризм
 - Патриотический туризм
 - Экологический туризм
 - Гастрономический туризм
- Колоритность
- Иммерсивность



Развитие туристического потенциала объектов Белгородской черты

пункт 3 перечня поручений
Президента Российской Федерации
от 2 апреля 2020 года № Пр-619,
данных по итогам встречи с представителями
общественности в городе Усмани Липецкой
области 22 января 2020 года



Белгородская черта

название оборонительной линии, созданной Российским государством в XVII веке для защиты своих юго-западных границ от вражеских вторжений.

Оборонительная линия представляла собой систему как специально построенных оборонительных сооружений различного вида: городов-крепостей, валов, рвов, острогов, надолбов, засек, так и естественных препятствий – рек, оврагов, лесов.

Комплекс сооружений XVII века проходил через современные Белгородскую, Воронежскую, Липецкую и Тамбовскую области России и включал более 90 городов.

Белгород – центр всей оборонительной линии


В Белгородской области

Белгородская черта представлена 10 городами-крепостями «в черте» и 2 городами-крепостями «вне черты».

На сегодняшний день остатки Белгородской черты представлены памятниками археологии, которые поставлены на государственную охрану. Это – остатки валов и основания городков на валах.




У Белгородской черты более 60 городов-побратимов





исторический парк
БЕЛГОРОДСКАЯ ЧЕРТА



Место, где история оживает



- Полковые походы и сражения
- Категории служилых людей
- Военная фортификация
- Вооружение
- Реконструкции
- Генеалогические исследования
- Жизнь и быт служилых людей XVII века
- Корневой туризм



Исторический парк Белгородская черта

это комплекс объектов военно-оборонительного зодчества городов крепостей XVII века, входивших в единую оборонительную линию – Белгородскую черту. Территория парка соберет примеры типологических сооружений, располагавшихся в XVII веке на землях Белгородской, Курской, Воронежской, Липецкой, Тамбовской и других регионов современной России.



Парк находится

в историческом месте у памятника археологии XVII века – остатков городков, вала и рва Белгородской оборонительной черты у пересечения с Муравским шляхом между крепостями Болховец и Карпов, возведенных в результате общегосударственного проекта по обороне южных рубежей страны

ИНТЕРАКТИВНЫЕ ФОРМАТЫ

Иммерсивная экскурсия «Новобранцы на Белгородской черте»



Интерактивная программа «Ратники»



Квест-экскурсия «Ключи от города»



Кванториум XVII века



ПРОСВЕТИТЕЛЬСКИЕ ИСТОРИЧЕСКИЕ ПРОЕКТЫ

Ежегодный образовательный фестиваль исторической реконструкции «Белгородская черта»



Просветительский проект «Детям о Белгородской черте»



Всероссийская научно-практическая конференция «Белгородская черта»



Издательские проекты







ОТ ОБЩЕРОССИЙСКОГО ПРОЕКТА XVII ВЕКА
К ОБЩЕНАРОДНОЙ ИДЕЕ СЕГОДНЯ